



Albert-Link-Hütte

bewirtschaftete Hütte, 1053 m

- Schlierseer Berge | Südlich des Spitzingsees
- Ruhetag: Montag | Betriebsferien: Mitte Nov – 26. Dez, April
Details siehe Website
- 65 Schlafplätze
- info@albert-link-huette.de | Tel. +49 8026 71264
- toller Spielplatz, hausgemachtes Brot und Kuchen, regionale Wildschmankerl, ausgezeichnete Gastronomie
- albert-link-huette.de

Anfahrt

- Mit der Bayerischen Regiobahn (BRB) bis **Fischhausen-Neuhaus**, von dort RVO-Bus 9562 bis **„Spitzingsee Kirche“**; weiter mit Zustieg **A**
- A 8 (Ausfahrt Weyarn oder Irnschenberg) nach Miesbach und auf der B 307 über Hausham, Schliersee und Fischhausen-Neuhaus zur Abzweigung der Spitzingstraße, über den Spitzingsattel zum großen **bei der Kirche** (gebührenpflichtig); weiter mit Zustieg **A**

Touren von hier aus

- 1 2 3 4 5a 11a 12 12a



Schönfeldhütte

bewirtschaftete Hütte, 1410 m

- Schlierseer Berge | Östlich oberhalb des Spitzingsees
- Betriebsferien: Mitte Nov – Ende April
- 36 Schlafplätze
- info@schoenfeldehuette.de | Tel. +49 8026 7496
- herrliches Almgelände, köstliche Hüttenschmankerl aus regionalen Produkten
- schoenfeldehuette.de

Anfahrt

- Mit der Bayerischen Regiobahn (BRB) bis **Fischhausen-Neuhaus**, von dort mit dem RVO-Bus 9562 entweder bis **„Spitzingsattel“**; weiter mit Zustieg **B** **„Spitzingsee Taubensteinbahn“**; weiter mit Zustieg **C/D** **„Spitzingsee Kirche“**; weiter mit Zustieg **E**
- A 8 (Ausfahrt Weyarn oder Irnschenberg) nach Miesbach und auf der B 307 über Hausham, Schliersee und Fischhausen-Neuhaus zur Abzweigung der Spitzingstraße, Dieser je nach Ausgangspunkt folgen bis **am Spitzingsattel**; weiter mit Zustieg **B** **der Taubensteinbahn**; weiter mit Zustieg **C/D** **bei der Kirche**; weiter mit Zustieg **E**

Touren von hier aus

- 7 8 9 10 10a 11



DAV-Haus Spitzingsee

Selbstversorgerhaus, 1124 m

- Schlierseer Berge | 100 Meter nördlich des Spitzingsees
- Betriebsferien: Mitte Okt – Mitte Nov, April
- 91 Schlafplätze
- reservierung@dav-haus-spitzingsee.de | Tel. +49 8026 9279704
- Seezugang, Seminarräume, große Selbstversorgerküche, Semmel-service zum Frühstück auf Wunsch
- dav-haus-spitzingsee.de

Anfahrt

- Mit der Bayerischen Regiobahn (BRB) bis **Fischhausen-Neuhaus**, von dort RVO-Bus 9562 entweder bis **„Spitzingsattel“**; weiter mit Zustieg **C** **„Spitzingsee Taubensteinbahn“**; weiter mit Zustieg **H**
- A 8 (Ausfahrt Weyarn oder Irnschenberg) nach Miesbach und auf der B 307 über Hausham, Schliersee und Fischhausen-Neuhaus zur Abzweigung der Spitzingstraße, Dieser folgen bis **am Spitzingsattel**; weiter mit Zustieg **C** **der Taubensteinbahn**; weiter mit Zustieg **H**
- Hinweis: Direkt am Haus sind nur Kurzzeit-Parkplätze zum Be- und Entladen vorhanden. Die Parkplätze am Spitzingsattel und an der Taubensteinbahn sind gebührenpflichtig!

Touren von hier aus

- 1 2 5 5a 6 11a 12 12a



Taubensteinhaus

bewirtschaftete Hütte, 1567 m

- Schlierseer Berge | Unsere höchstgelegene Hütte am Spitzingsee
- Betriebsferien: Mitte Nov – 26. Dez, April
- 50 Schlafplätze
- info@taubensteinhaus.com | Tel. +49 171 2255033
- herrliche Sonnenterrasse, köstliche Gastronomie, schöne Aussicht
- taubensteinhaus.com


Anfahrt

- Mit der Bayerischen Regiobahn (BRB) bis **Fischhausen-Neuhaus**, von dort mit dem RVO-Bus 9562 entweder bis **„Spitzingsattel“**; weiter mit Zustieg **B** **„Spitzingsee Taubensteinbahn“**; weiter mit Zustieg **C/D** **„Spitzingsee Kirche“**; weiter mit Zustieg **E**
- Mit der Bayerischen Regiobahn (BRB) bis **Geitau**, weiter mit Zustieg **F**
- A 8 (Ausfahrt Weyarn oder Irnschenberg) nach Miesbach und auf der B 307 über Hausham, Schliersee und Fischhausen-Neuhaus zur Abzweigung der Spitzingstraße, Dieser je nach Ausgangspunkt folgen bis **am Spitzingsattel**; weiter mit Zustieg **B** **der Taubensteinbahn**; weiter mit Zustieg **C/D** **bei der Kirche**; weiter mit Zustieg **E**
- A 8 (Ausfahrt Weyarn oder Irnschenberg) nach Miesbach und auf der B 307 über Schliersee nach Geitau, von dort Zustieg **F**

Touren von hier aus

- 8 9 10 10a 11 12 12a

Ein Wanderparadies par excellence




Tour 5 Sa



Tour A 3

Das Spitzinggebiet – nur 60 Minuten von München entfernt liegt eines der schönsten Wanderparadiese Bayerns. Hier wechseln sich weitläufige Almen und imposante Gipfel ab und bilden eine Kulisse, die jedem Bergmensch das Herz höherschlagen lässt. Die Bedeutung dieser Region als schützenswerte Natur zeigt sich auch in der Tatsache, dass etliche Wildschutzgebiete Rückzugsräume für bedrohte Tier- und Pflanzenarten bieten.


Wohl nirgends anders in den Bayerischen Alpen bieten sich Wanderern, Bergsteigerinnen, Kletterern oder Mountainbikerinnen so viele Tourenvarianten wie hier. Vor allem für Familien bieten sich die vier Alpenvereinshöfen der Sektion München an. Albert-Link-Hütte, Schönfeldhütte, Taubensteinhaus und DAV-Haus Spitzingsee sind ideale alpine Stützpunkte für junge und junggelebene Alpinisten. Denn hier sind sowohl das Hüttenumfeld als auch die Hüttenausstattung besonders auf ihre Bedürfnisse abgestimmt.



Tour 8



Tour 8




Tour 9



Albert-Link-Hütte



Tour 7



Rotwand und Hochmiesing

Da schmeckt's in den Bergen.

In mitten der Bilderbuchlandschaft und dem Wanderparadies am Spitzingsee wollen wir auf unseren Hütten auch gastronomisch verwöhnen. Wichtig für uns hierbei: Wo immer möglich verwenden wir lokale und regionale Grundprodukte, die wir frisch und mit viel Liebe für unsere Gäste vor Ort zubereiten. Das schmeckt man auf unseren Hütten!

Da der Transport auf die Hütten viel aufwendiger als im Tal ist, haben wir meist nur eine kleine, dafür aber sehr feine Speisekarte – vorzugsweise mit regionalen Schmankerln! Lassen Sie sich überraschen – und verwöhnen.

Ute Werner und Uwe Gruber, Albert-Link-Hütte & Schönfeldhütte

Mit Unterstützung von



© Sektion München des DAV e.V. 2022
Für die Richtigkeit der Angaben kann keine Gewähr übernommen werden.
Konzeption/Text/Redaktion: Thomas Gesell, Markus Block
Konzeption/Gestaltung: Neuse Formation GmbH, München.
Druck: Kriechbaumer GmbH & Co. KG, München
Fotos: Thomas Gesell

Richtig ausgerüstet auf die Hütte.

- stabile, wetterfeste Bergausrüstung und -kleidung**: siehe alpenverein-muenchen-oberland.de/packlisten
- Alpenvereinskarte** BY 15 „Mangfallgebirge Mitte – Spitzingsee, Rotwand“ 1:25 000
- ausreichend Bargeld** (Kartenzahlung ist nicht möglich)
- Hüttenschlafsack** (aus Baumwolle oder Seide, ist aus hygienischen Gründen Pflicht; erhältlich in den Alpenvereins-Servicestellen in München sowie auf der Hütte)
- kleiner Müllbeutel**, um den eigenen Müll wieder mit ins Tal zu nehmen



- Stirnlampe** für nächtliches oder frühes Aufstehen
- Hüttenschuhe** (leichte Schlappen), da mindestens die Schlafräume nicht mit Bergschuhen betreten werden dürfen
- kleines Handtuch und Waschzeug**
- anstelle laut raschelder Plastiktüten bitte geräuschärmere Tüten oder Stofftaschen verwenden
- ggf. Ohrstöpsel**
- Mehr Tipps rund um die richtige Ausrüstung und Wanderbekleidung unter alpenverein-muenchen-oberland.de/bergsport

Unterwegs mit Kindern.

Das Wandergebiet rund um den Spitzingsee ist idyllisch, abwechslungsreich und für Kinder aller Altersstufen sehr gut geeignet. Auf der Rückseite haben wir eine Auswahl an Wandertouren rund um den Spitzingsee zusammengestellt – anhand der Farbgebung können diese schnell und bequem dem Schwierigkeitsgrad der jeweiligen Tour zugeordnet und die Routenwahl entsprechend angepasst werden. Bitte Touren so wählen, dass sich Kinder nicht überfordern! Das schwächste Glied der Gruppe bestimmt idealerweise, wo es hingehet. So haben alle einen schönen Tag und sind danach noch motivierter für weitere spannende Touren. Albert-Link-Hütte und das DAV-Haus Spitzingsee sind sehr talnah und damit ideale Stütz- und Ausgangspunkte für die kleine-



ren Bergfexe. Zur Schönfeldhütte geht man 1-1,5 Std. vom Spitzingsee hinauf – eine Strecke und Zeitspanne, die für Kinder ab 6-8 Jahren sehr gut machbar ist. Besonders spannend für die Kleinen ist hier der Steig ab dem Spitzingsattel (Siehe Zustieg B – Rückseite). Das Taubensteinhaus ist unsere höchstgelegene Hütte im Spitzinggebiet. Vom See aus ist man hier 2-2,5 Std. unterwegs, oder man nimmt bequem und zeitsparend die Taubensteinbahn als „Aufstiegshilfe“. Einmal oben am Berg bieten sich sehr schöne, abwechslungsreiche Touren rund um Schönfeldhütte und Taubensteinhaus, bei denen Kinder ab 10 Jahren rundum auf ihre Kosten kommen – wir wünschen Ihnen ein herrliches Bergerlebnis.

Mitmachen – der Umwelt zuliebe.

Die Kampagne „Obacht! Geben!“ wurde vom Alpenverein München & Oberland im Dezember 2020 gestartet. Unter dem Eindruck des zweiten Corona-Lockdowns hatte der Alpenverein München & Oberland umfassende Informationen, Inhalte und Inspirationen für einen naturverträglichen Bergsport im Corona-Winter zusammengestellt. Dieses Informationsangebot wurde seitdem schrittweise ausgebaut. So informiert „Obacht! Geben!“ nicht nur über die Gefahren von Altschneefeldern, sondern auch über die individuelle Orientierung im Gelände, Ausrüstungstipps, Tierschutz im Frühling oder das Müllproblem in den Bergen. Der Alpenverein München & Oberland informiert auch auf der Website sowie in Online-Kursen und den DAV-Live-Talks. Ergänzt werden diese Inhalte um konkrete Hinweise aus beliebten Münchner Bergzügen wie dem Mangfallgebirge, dem Wetterstein, den Chiemgauer oder den Ammergauer Alpen.



Sauber von A nach Berg.

- Schon mal darüber nachgedacht, das Auto einfach stehen zu lassen und stattdessen mit öffentlichen Verkehrsmitteln in die Berge zu fahren? Das ist oft einfacher als vermutet und bringt einige Vorteile:
- Zügig & unkompliziert**: Die Hütten- und Tourenausgangspunkte im Spitzinggebiet lassen sich von München mit einer Fahrzeit von ca. 1:20 Std. mit Bahn & Bus genauso schnell wie mit dem Auto erreichen.
- Weniger Stress**: Keinen Gedanken an Staus, Baustellen, die richtige Route, Parkplatzsuche und Parkgebühren verschwenden müssen, sondern während der Fahrt lesen, entspannen, die Augen zumachen – das tut einfach gut.
- Abwechslungsreichere Wanderwegen**: Nicht wieder zum geparkten Auto zurückkehren müssen, sondern in ein anderes Tal absteigen und von dort mit Bahn & Bus heimfahren – das ermöglicht tolle Gebirgsdurchquerungen und Überschreitungen.
- Umweltschutz**: Unterwegs mit Bahn & Bus haben Sie am Ende der Tour das gute Gefühl, durch umweltfreundliche Mobilität einen Beitrag zum Erhalt der Natur geleistet zu haben. Setzen Sie ein Zeichen!

- Weitere Infos unter alpenverein-muenchen-oberland.de/obacht-geben
- Auch Sie als Besucher der Spitzingregion können helfen, unsere schöne Bergwelt zu erhalten, indem Sie
 - öffentliche Verkehrsmittel** für die An- und Abreise benutzen,
 - Abkürzer vermeiden** auch auf den offiziellen Wegen bleiben,
 - Müll** (auch Papiertaschentücher und Zigarettenskippen!) wieder mit ins Tal nehmen,
 - Pflanzen schonen**,
 - Rücksicht nehmen** auf Wildtiere und Weidevieh und
 - Weidegatter** geschlossen halten.



Bayerische Alpen
Spitzinggebiet



